

# BORDEREAU D'INVENTAIRE PHYTOSOCIOLOGIQUE Aquitaine / Poitou-Charentes

Conservatoire Botanique National Sud-Atlantique

Domaine de Certes – 33980 AUDENGE – Tél. 05 57 76 18 07 – Courriel : [contact@cbnsa.fr](mailto:contact@cbnsa.fr)

Site de l'Observatoire de la biodiversité végétale de Nouvelle-Aquitaine (OBV) : [www.obv-na.fr](http://www.obv-na.fr)

<p><b>IDENTIFIANT source (champs obligatoires)</b></p> <p>Nom(s) (Organisme)* : .....</p> <p>Programme (sous-programme) : .....</p>	<p><b>IDENTIFIANT relevé (champs obligatoires)</b></p> <p>Date* : ..... / ..... / .....</p> <p>Numéro (PN00x) : ..... <b>P</b></p> <p>Code photo : .....</p>
---	--

**LOCALISATION (champs obligatoires)**

Coordonnées GPS (WGS 84)\* : N..... E / W (Entourer la bonne position) : .....

Précision (m) : ..... Code pointage : ..... N° carte : .....

Département : ..... Commune : ..... Lieu-dit : .....

Géométrie :

Ligne

Ponctuel


Polygone

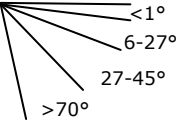
En l'absence de pointage GPS, le formulaire doit être accompagné d'un extrait de carte IGN (1/5 000ème) sur laquelle la station est délimitée.

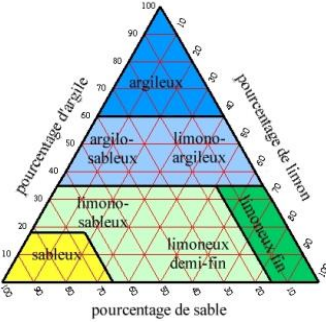
**INFORMATIONS STATIONNELLES (champs optionnels)**

**Topographie stationnelle :**  Terrain plat  Haut de versant  Milieu de versant  Replat de versant  Bas de versant  Dépression ouverte  Dép. fermée  Paroi naturelle  P. artificielle  Pied de paroi  Sommet vif  Escarpement  Sommet arrondi  Hétérogène

**Exposition (à entourer)** **Pente de la station (à entourer)** **Altitude (m) : inf. .... / sup. ....**







**Texture horizon A (à ordonner) :**  Argileuse  Limoneuse  Sableuse

**Éléments grossiers horizon A :**  Gravier (0.2-2cm)  Cailloux (2-5)  Pierres (5-20)  Blocs (> 20)

**% en éléments grossiers horizon A : .....** **Réaction HCl horizon A : oui/non** **Acidité (pH) : .....**

**Forme d'humus :**  Absent  Mor  Moder  Mull  Autres : .....

**Rec. litière (%) : .....** **Type de sol (réf. pédo., 2008) : .....**

**Profondeur du sol (m) : .....** **Roche mère : .....** **Bois morts (ø≥30cm) :**  Présence  Absence

**Premières tâches d'oxydo-reduction (m) : .....** / **Horizon rédoxique (pseudogley) (m) : .....** / **Horizon réductique (gley) (m) : .....**

**Durée d'immersion :**  Absente  Indéterminée  Périodique courte (semaines)  Périodique longue (mois)  Permanente

**Vitesse de l'eau :**  Stagnante  Peu courante  Courante  Torrentielle

**Niveau d'eau (m) : .....**

**Taille du cours d'eau :**  Suintement  Ruisseau  Petite rivière  Grande rivière

**Eclairement :**  Ombre  Demi-ombre  Lumière

**DESCRIPTION GENERALE (physionomique, écologique...) (champs optionnels)**

**Type physionomique :**  Forêt  Fourré  Lande/Garrigue/Cistaie  Ourlet/Mégaphorbiaie  Cariçaie/(Parvo)Roselière  Végétation riveraine basse  Prairie ( fauchée  pâturée)  Pelouse  Herbier  Végétation rupicole  Friche herbacée  Végétation adventice

**Type biologique dominant :**  Hydrophytaie  Thérophytaie  Géophytaie  Hémicryptophytaie  Hélophytaie  Chaméphytaie  Nanophanérophytaie  Phanérophytaie  Epiphytaie

**Trophie :**  Oligotrophile  Oligomésotrophile  Mésotrophile  Mésio-eutrophile  Eutrophile  Hypertrophile /  Dystrophile

**Hydrologie :**  Aquatique  Amphibie  Hydrophile  Hygrophile  Mésohygrophile  Mésophile  Mésoxérophile  Xérophile

**Acidité :**  Hyperacidiphile  Acidiphile  Acidiclinophile  Neutrophile  Basiphile  Hyperbasiphile

**Salinité :**  Glycophile  Oligohalophile  Mésohalophile  Euhalophile

**Enneigement :**  Hyperchionophile  Chionophile  Mésochionophile  Non concerné

**Thermie :**  Cryophile  Mésocryophile  Psychophile  Mésothermophile  Thermocline  Thermophile

**Description libre :** .....

**Végétations en contacts :** .....

\* Champ obligatoire

SUIVI BDD (champs réservés CBNSA)							
Valid. cohérence	Date	Auteur	Commentaires	Saisie	Date	Auteur	Id. Lobelia
<input type="checkbox"/>	..... / ..... / .....			<input type="checkbox"/>	..... / ..... / .....		

**TYPLOGIE**

Syntaxon : .....

Com. basale (BC)  Com. dérivée (DC) : Taxon dominant (BC/DC): .....  Com. fragm.

Type de relevé\* :  Sigmatiste  Synusial  Phyto de suivi  Floristique  Aucun  Esp. à enjeu

Commentaires : .....

Typicité flor. :  Bonne /  Moyenne /  Mauvaise /  Non évaluée    **Typicité struct.** :  Bonne /  Moyenne /  Mauvaise /  Non évaluée

**Codifications européennes**

Natura 2000 : .....

EUNIS : .....

CORINE Biotopes : .....

Surface du relevé\* (m<sup>2</sup>) : .....    **Forme du relevé** :  Linéaire /  Surfaccique     Fragmenté

**STRUCTURE**

Rec. strate arborée\* (%) : ..... H. mod. inf. (m) : ..... H. mod.\* (m) : ..... H. mod. sup. (m) : .....

Classe(s) de diamètre représentant au moins ¼ des tiges :  PB  BM  GB  TGB  TTGB

Rec. strate arbustive\* (%) : ..... H. mod. inf. (m) : ..... H. mod.\* (m) : ..... H. mod. sup. (m) : .....

Rec. strate herbacée\* (%) : ..... H. mod. inf. (m) : ..... H. mod.\* (m) : ..... H. mod. sup. (m) : .....

Rec. bryophytique (%) : ..... Rec. lichénique (%) : ..... Rec. algale (%) : ..... Rec. sol nu (%) : .....

**Qualité du relevé**

**Exhaustivité**  
oui / non

**Période de passage**

- Trop tôt
- Optimal
- Trop tard

	Taxons	A	a	h	m
1					
2					
3					
4					
5					
6					
7					
8					
9					
10					
11					
12					
13					
14					
15					
16					
17					
18					
19					
20					
21					
22					
23					
24					
25					
26					
27					
28					
29					
30					

	Taxons	A	a	h	m
31					
32					
33					
34					
35					
36					
37					
38					
39					
40					
41					
42					
43					
44					
45					
46					
47					
48					
49					
50					

**Schéma :**

A : espèces supérieures à 7 m / a : espèces d'environ 1,5-2 à 7 m de hauteur / h : espèces intérieures à environ 1,5-2 m / m : espèces bryolichéniques

**Indice d'abondance - dominance**

- 5** : Recouvrement > 75% de la surface de référence
- 4** : Recouvrement de 50-75% de la surface de référence
- 3** : Recouvrement de 25-50% de la surface de référence
- 2** : Individus très nombreux mais recouvrement < 5 %, ou nombre d'individus quelconques mais recouvrement de 5 à 25 %

- 1** : Individus nombreux mais recouvrement < 1 %, ou nombre d'individus quelconques mais recouvrement de 1 à 5 %
- +** : Peu d'individus, avec très faible recouvrement
- r** : Très peu abondant, recouvrement très faible
- i** : Individu unique